




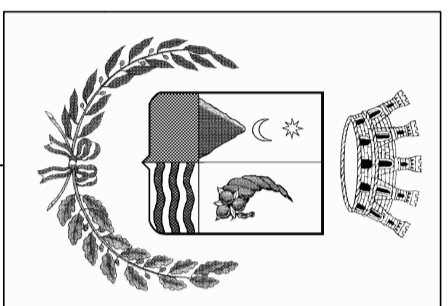


-  Limiti di massimo inviluppo
-  Standard a parcheggio
-  Verde privato vincolato
-  Portico
-  Possibilità di edificazione in aderenza



**Provincia di Treviso**

**COMUNE DI MOGLIANO VENETO**

**Piano di Recupero di iniziativa pubblica degli ambiti 8a, 8b e 8c, ai sensi dell'art. 20 della L.R. 11/04 e s.m.i.**

- Tav. 1 Inquadramento urbanistico - scale varie
  - Tav. 2 Stato di fatto - ortofoto, analisi sull'edificato e sull'uso degli spazi - scale varie
  - Tav. 2.1 Stato di fatto - relazione fotografica
  - Tav. 2.2 Stato di fatto - reti tecnologiche - scala 1:1000
  - Tav. 3 dimensionamento e individuazione degli standard - scala 1:1000
  - Tav. 4 planivolumetrico - scala 1:1000**
- Relazione Illustrativa  
Norme Tecniche di Attuazione

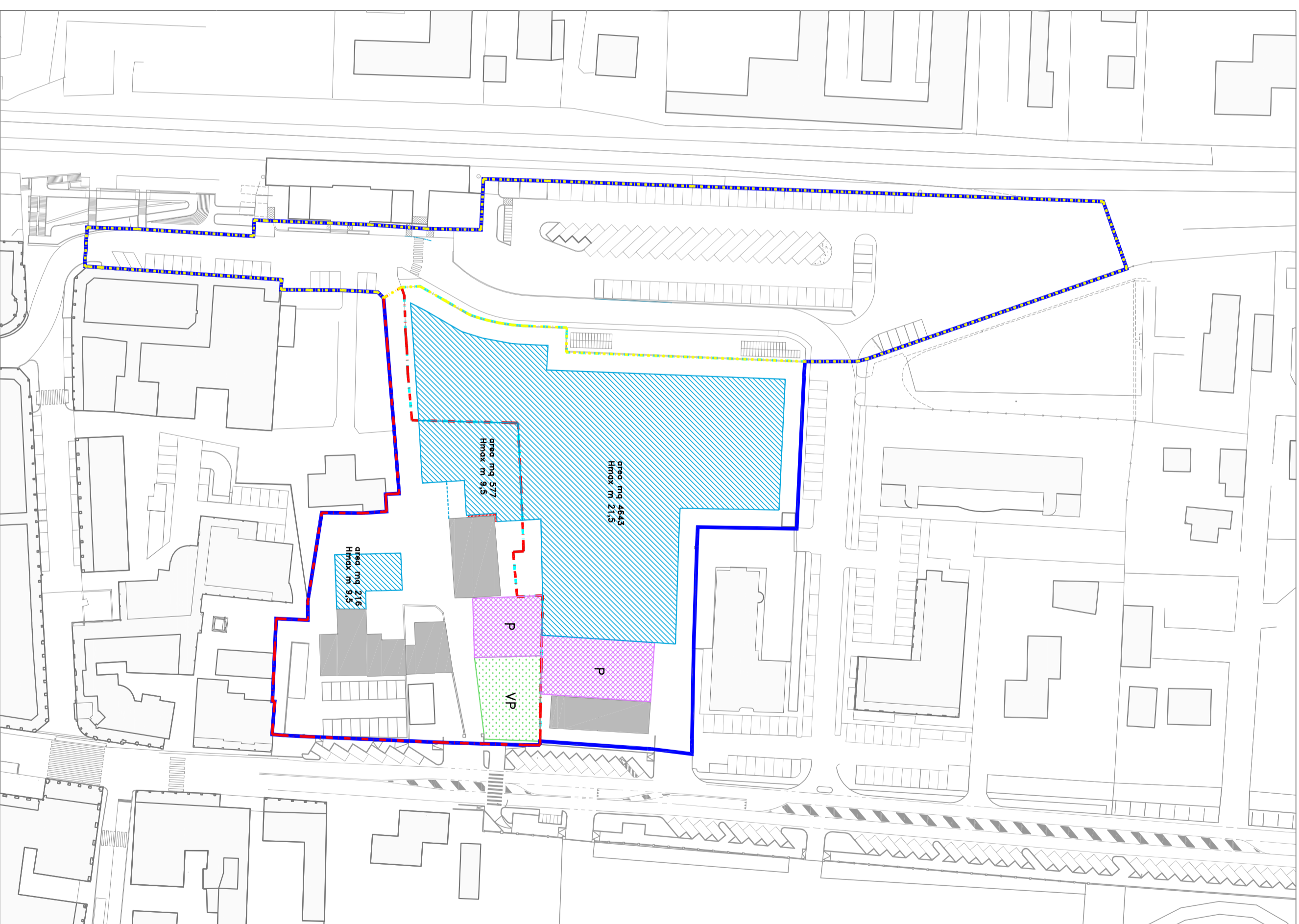
**Progettista:**  
Dott. Urb. Thomas Girardo

**Staff di progettazione:**  
Dott. Urb. Gianpaolo Giudici  
Dott. Urb. Roberto Volpato  
Dott. Urb. Fabio Baldan

**Adottato con:**  
Delibera di G.C. n° \_\_\_\_\_  
del \_\_\_\_/\_\_\_\_/\_\_\_\_

**Approvato con:**  
Delibera di C.C. n° \_\_\_\_\_  
del \_\_\_\_/\_\_\_\_/\_\_\_\_

data  
Maggio 2014



Destinazioni e limiti di massimo inviluppo - scala 1:1000